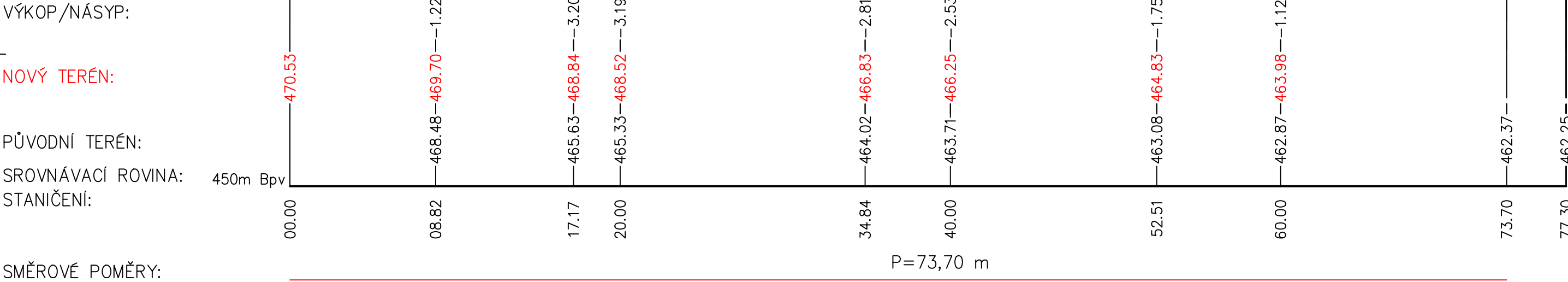


KATASTRÁLNÍ ÚZEMÍ:
POZEMKY:

DOMAŽLICE
2725/10

PODÉLNÝ PROFIL 1:250



PŘÍČNÝ ŘEZ 2 1:200

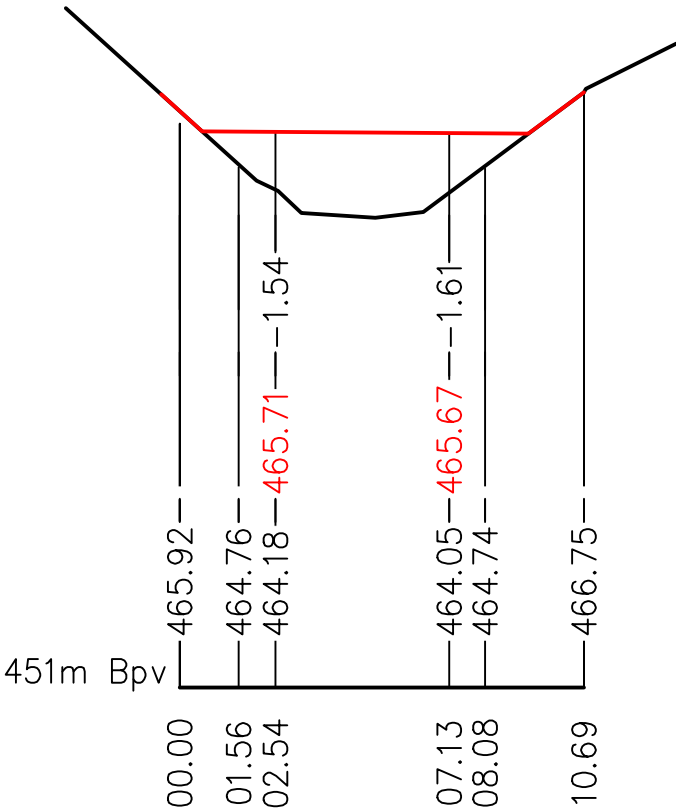
VÝKOP/NÁSYP:

NOVÝ TERÉN:

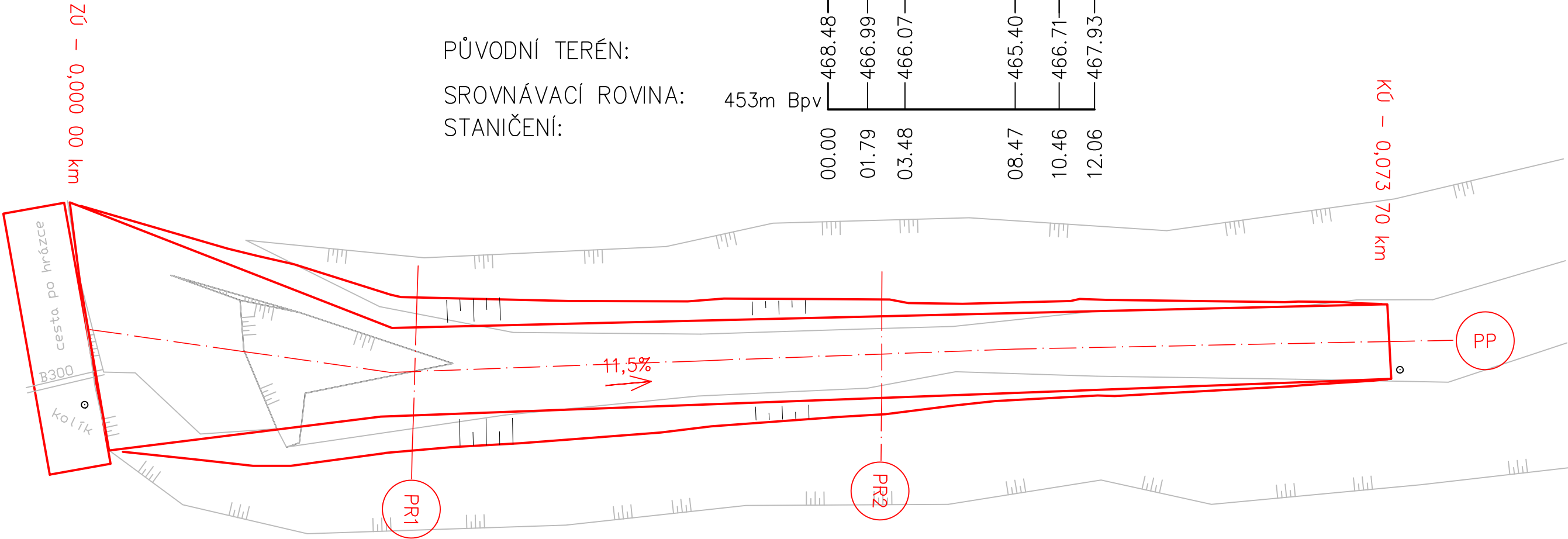
PŮVODNÍ TERÉN:

SROVNÁVACÍ ROVINA: 451m Bpv

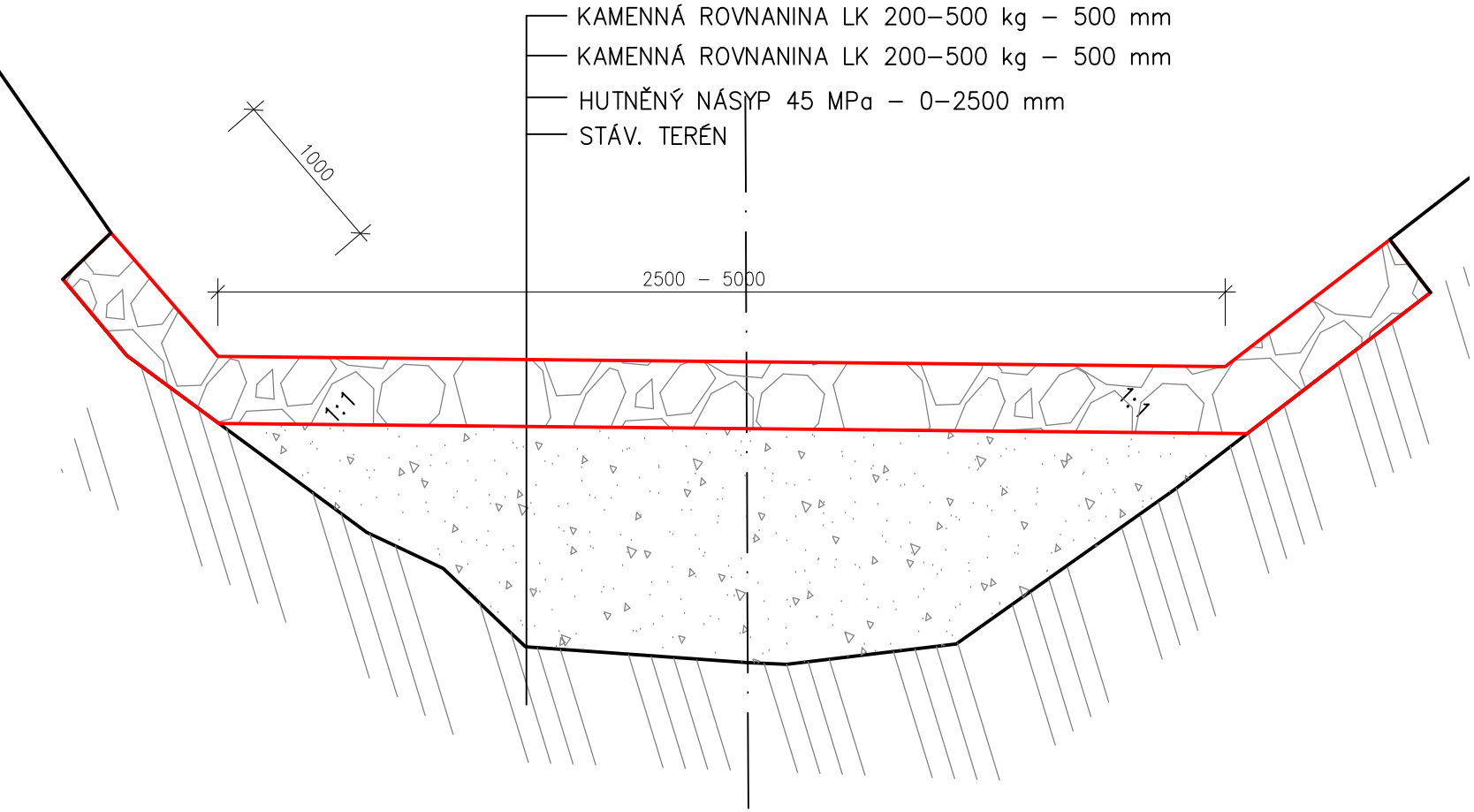
STANIČENÍ:



SITUACE 1:250



VZOROVÝ PŘÍČNÝ ŘEZ 1:50



Ing. Antonín Kavan tel.: +420 738 480 955 fax.: +420 353 825 207 e-mail: kavan@astai.cz www.astai.cz				
Nové Hamry 383, 382 24 Nové Hamry				
KRESLIL :	ZODP. PROJEKTANT	VED. PROJEKTANT	ZAK. ČÍSLO	12/2019
Ing. Martin Váňa	Ing. Antonín Kavan	Ing. Antonín Kavan	STUPEŇ	DPS
			DATUM	12/2019
INVESTOR	Město Domažlice		MĚŘITKO	1:250,200,50
SÍDLO	náměstí Míru 1, 344 01 Domažlice		FORMÁT	A2
ZAKÁZKA:				PŘÍLOHA.Č.
PROTIEROZNÍ OPATŘENÍ ROKLE, DOMAŽLICE				D.12
OBJEKT: SO 06 OPEVNĚNÍ HRÁZKY				
OBSAH: SITUACE, PODÉLNÝ PROFIL, PŘÍČNÉ ŘEZY				